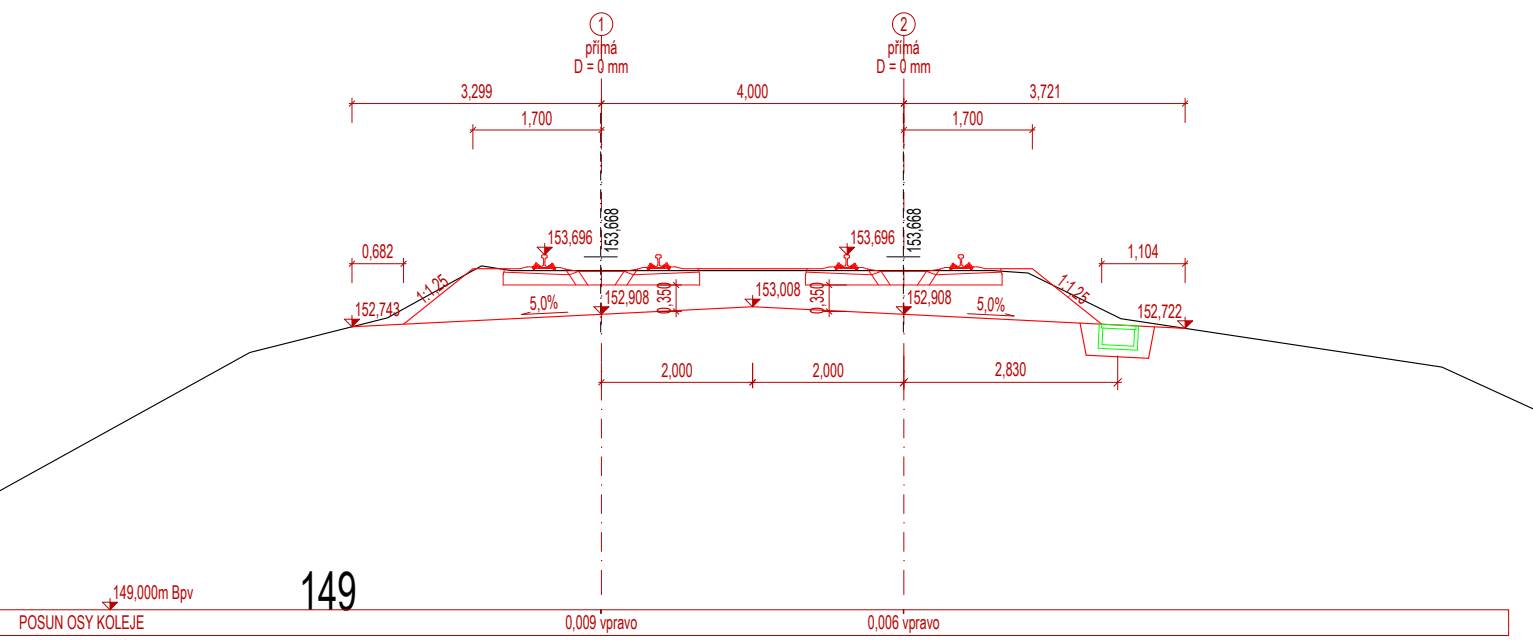
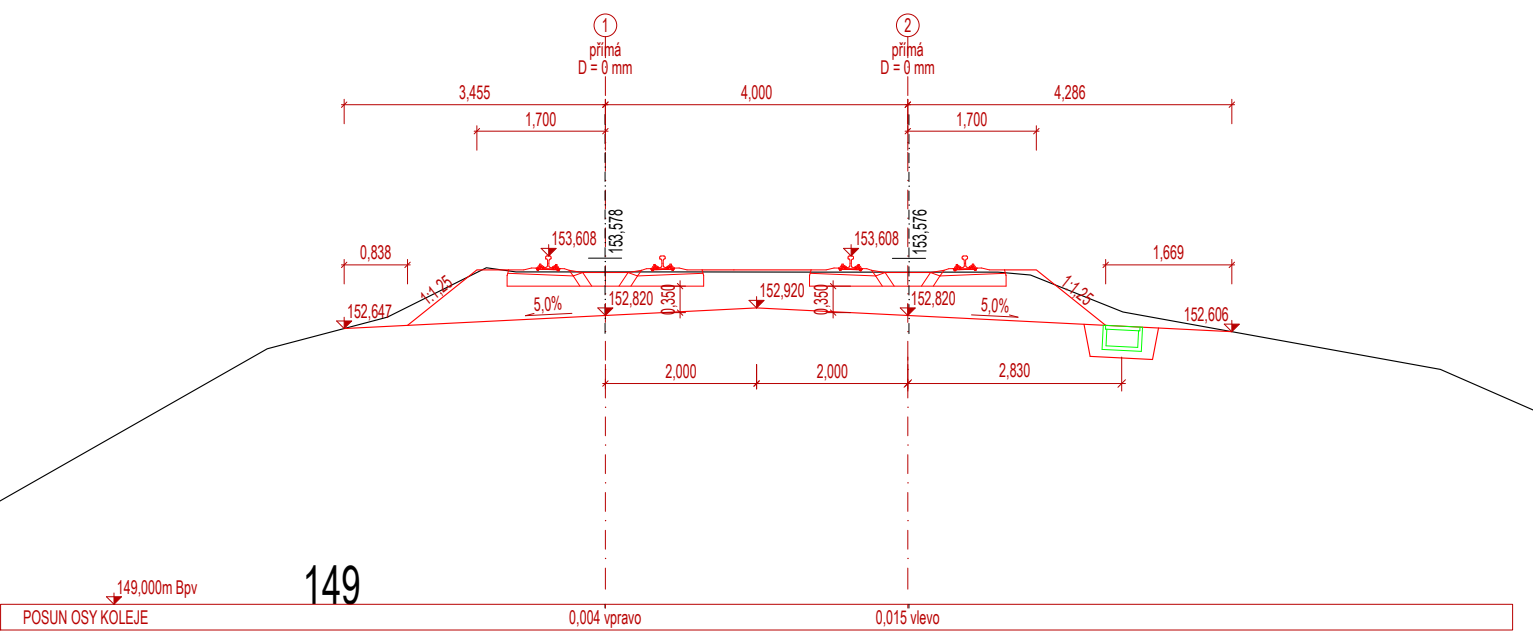


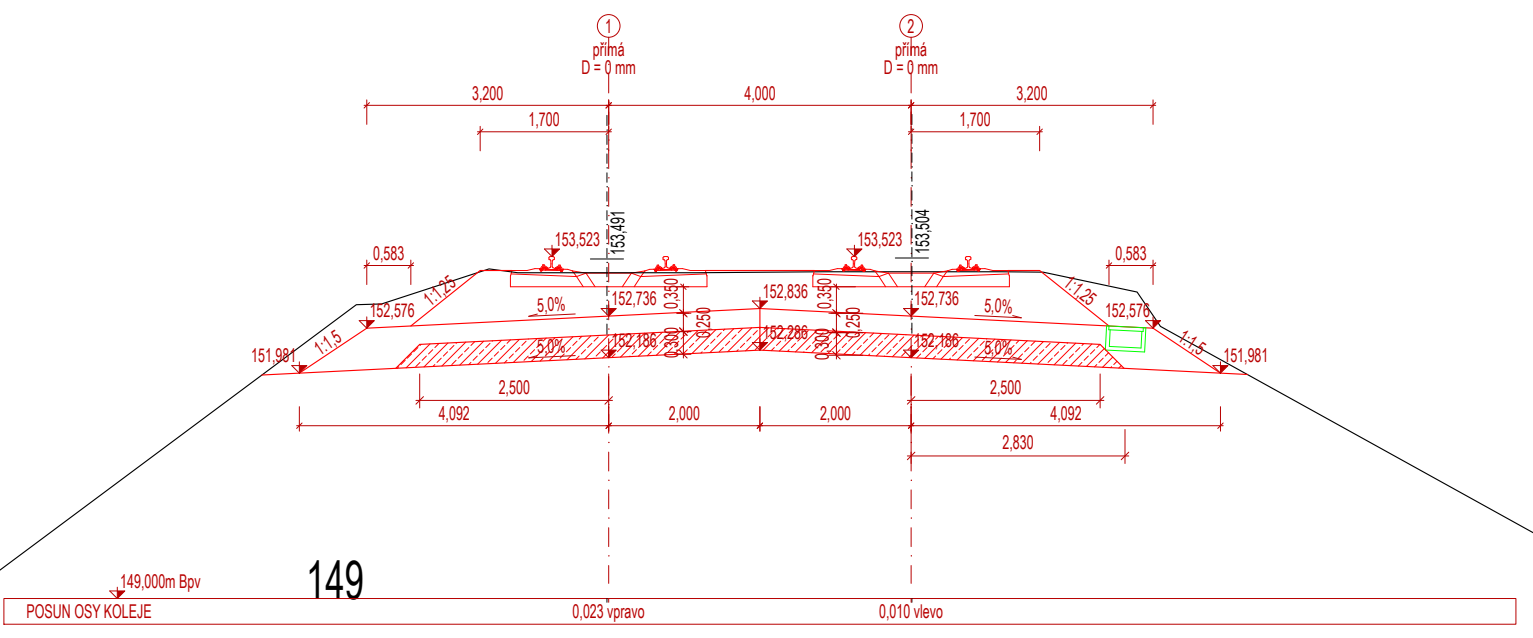
Rez č. 2 - km 489,850



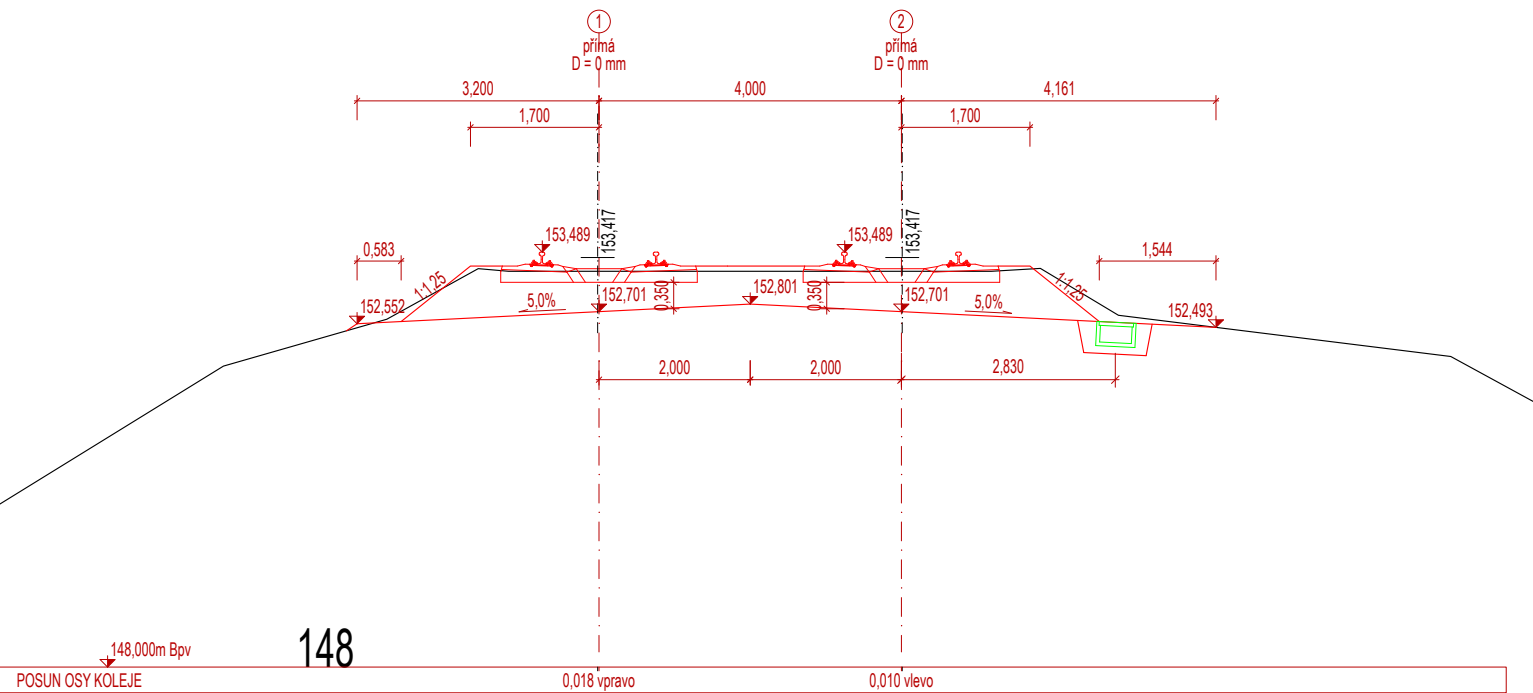
Řez č. 3 - km 489,900



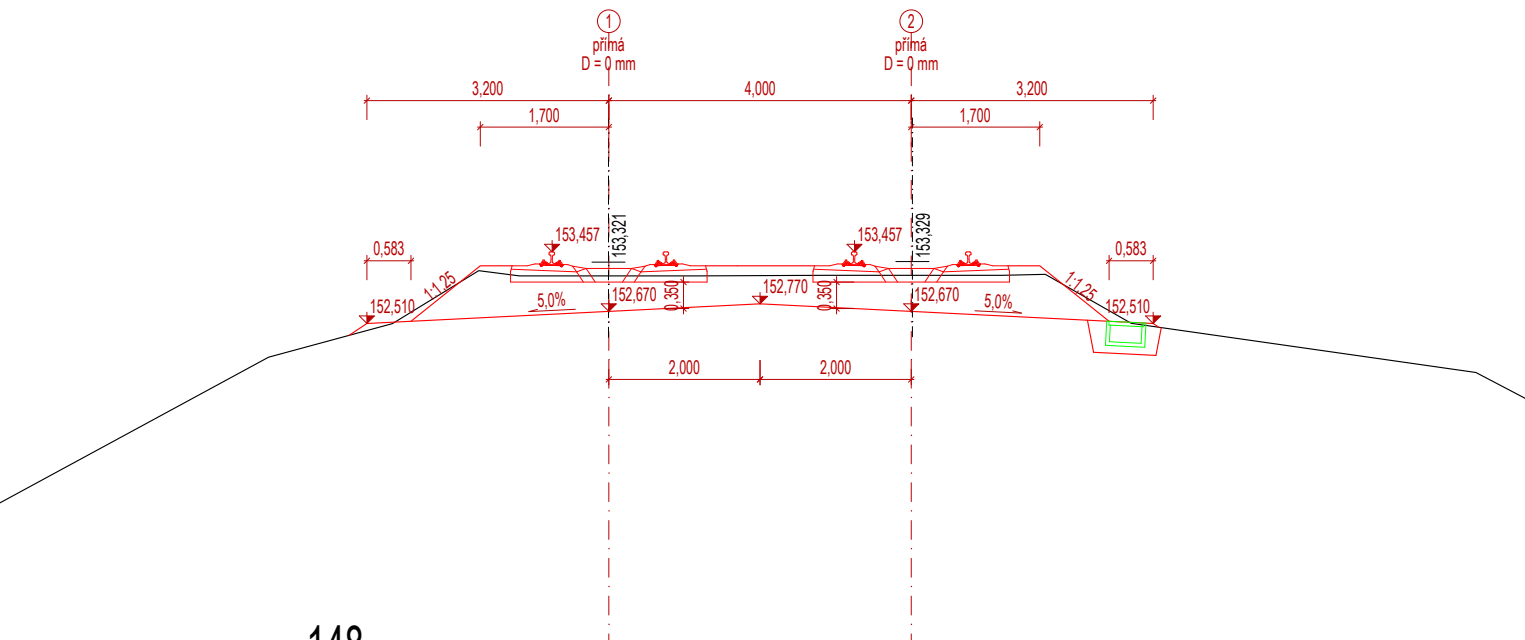
Řez č. 4 - km 489,950



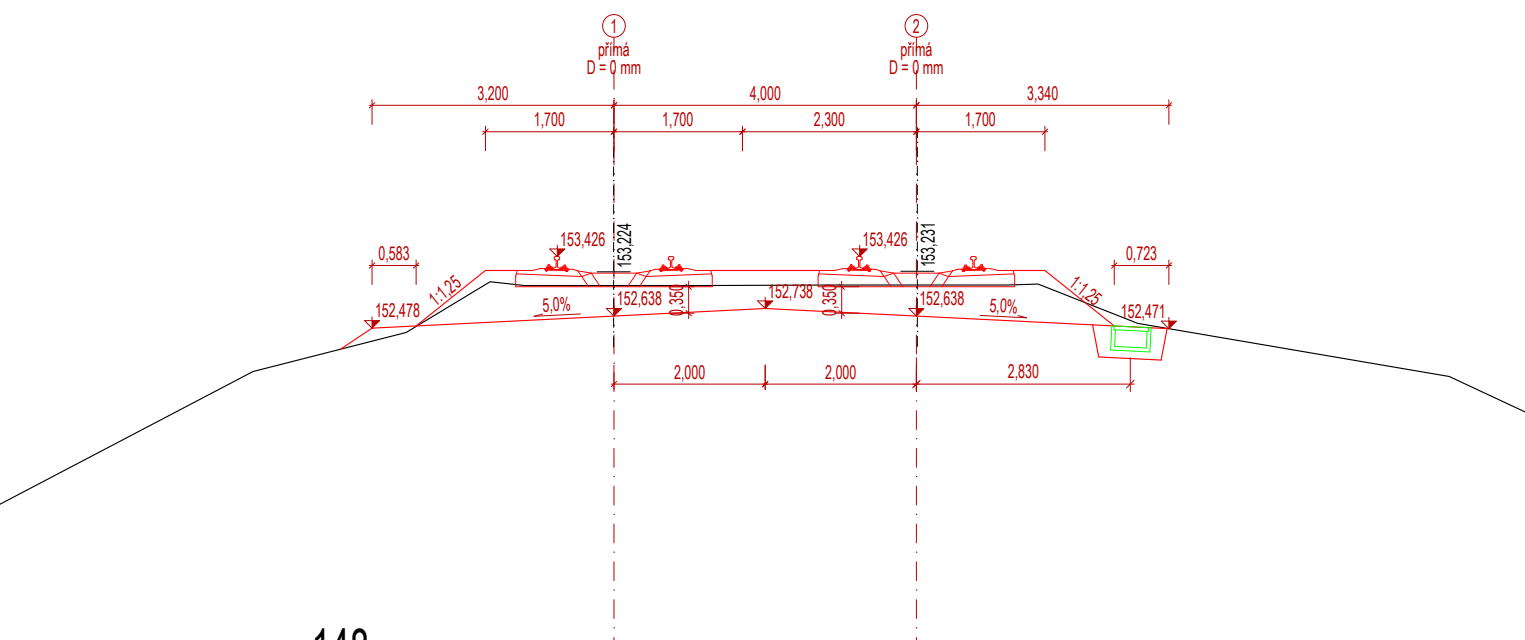
Rez č. 5 - km 490,000



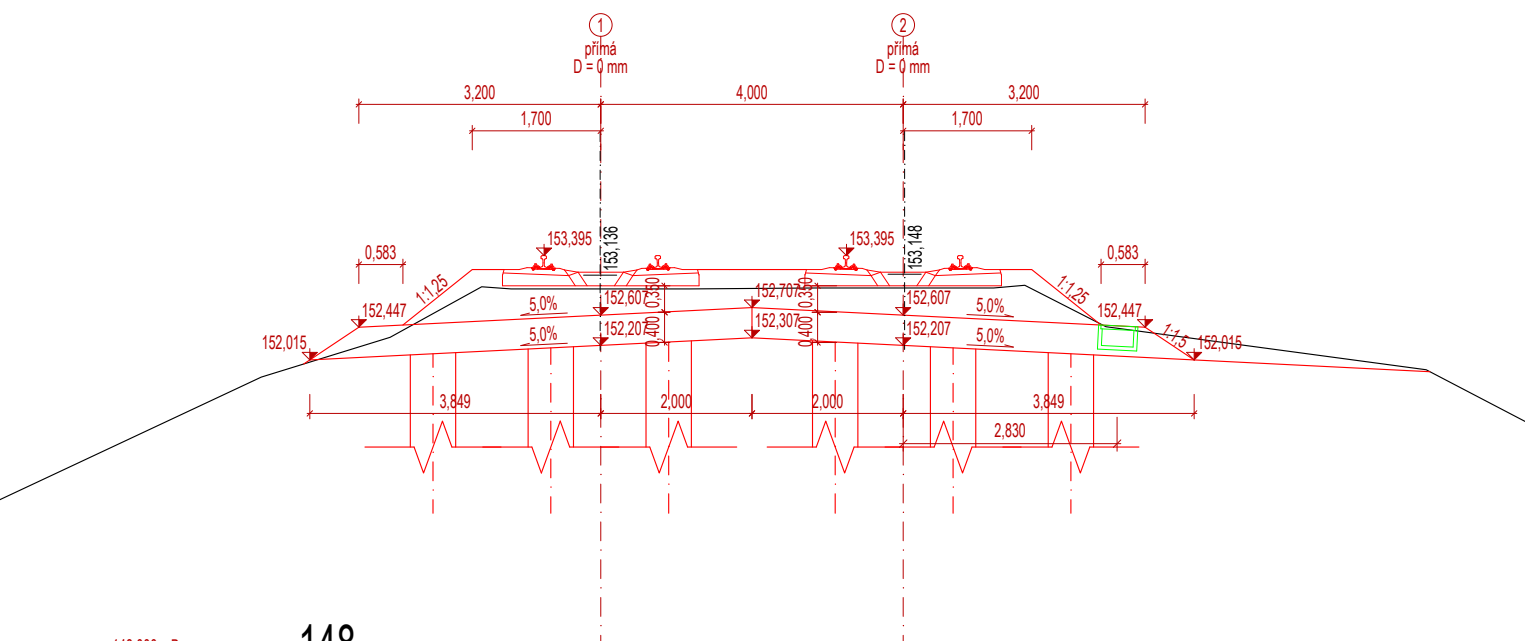
Řez č. 6 - km 490,050



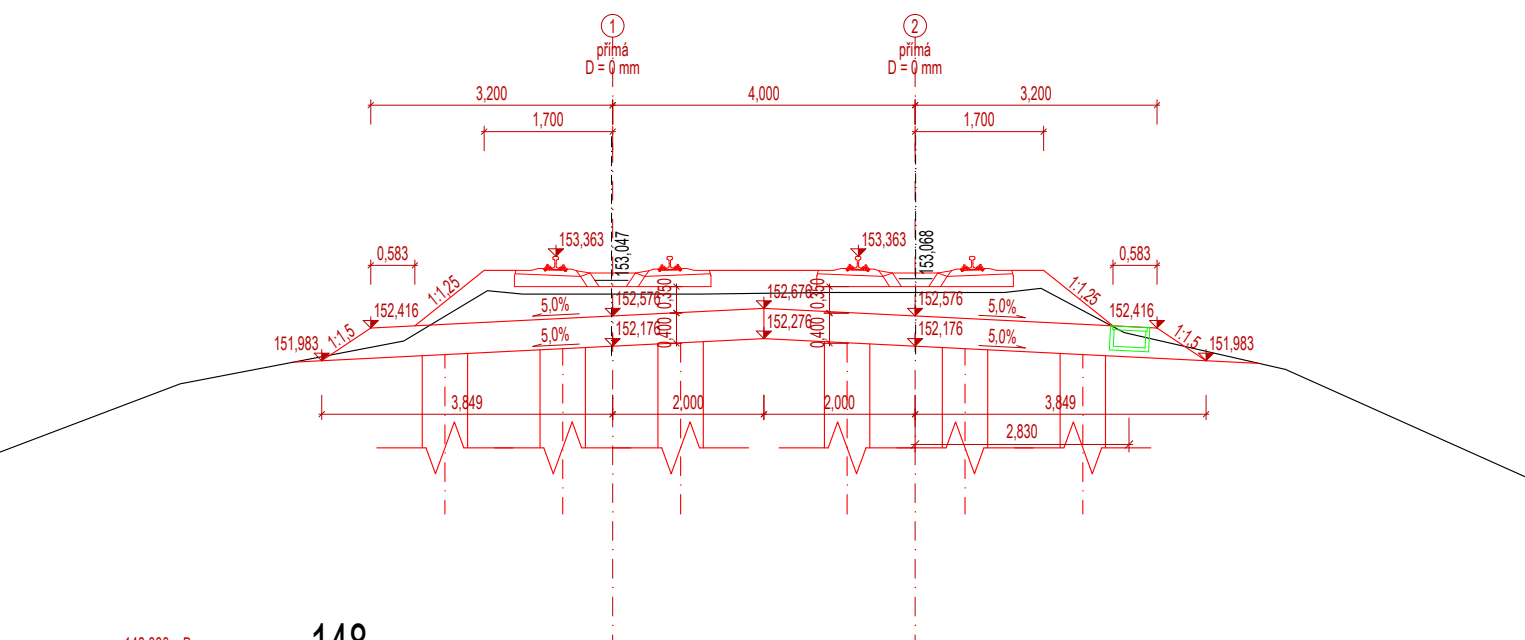
Řez č. 7 - km 490,100



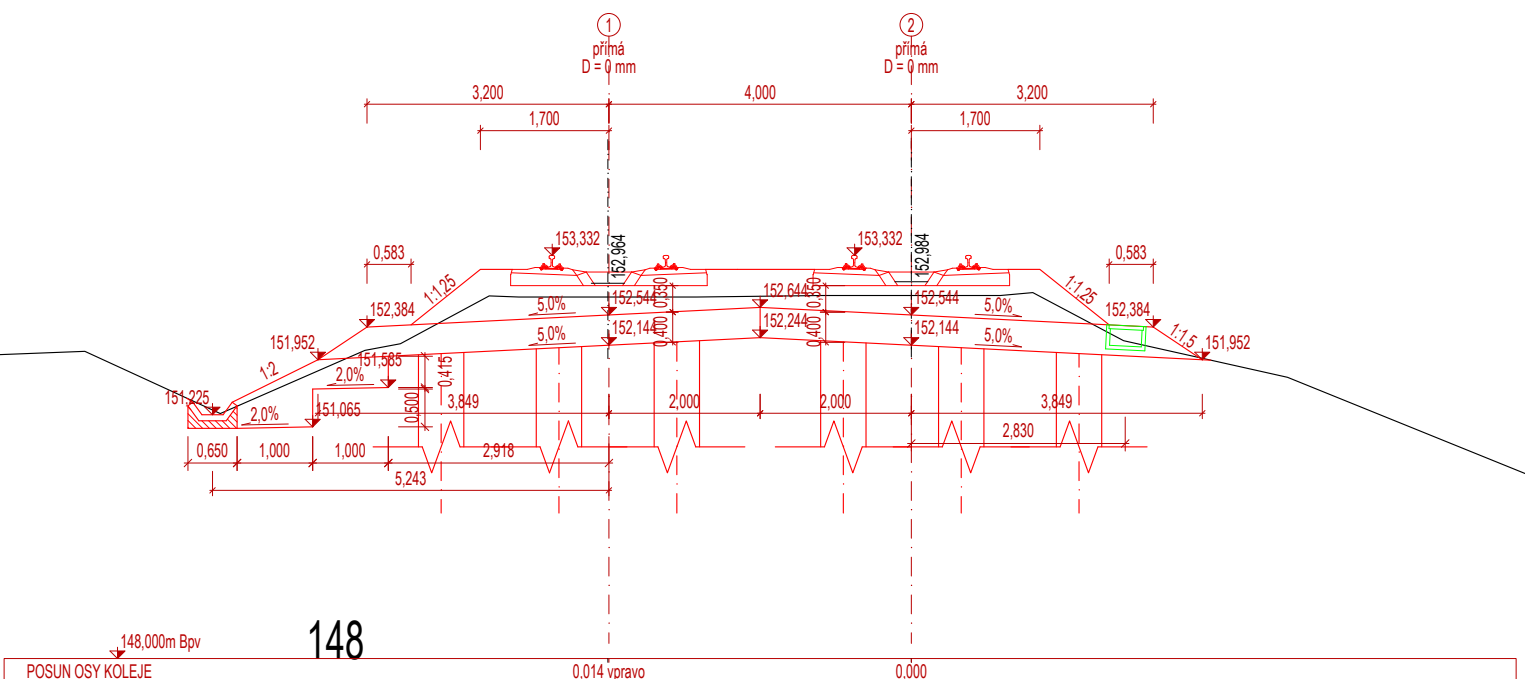
Rez č. 8 - km 490,150



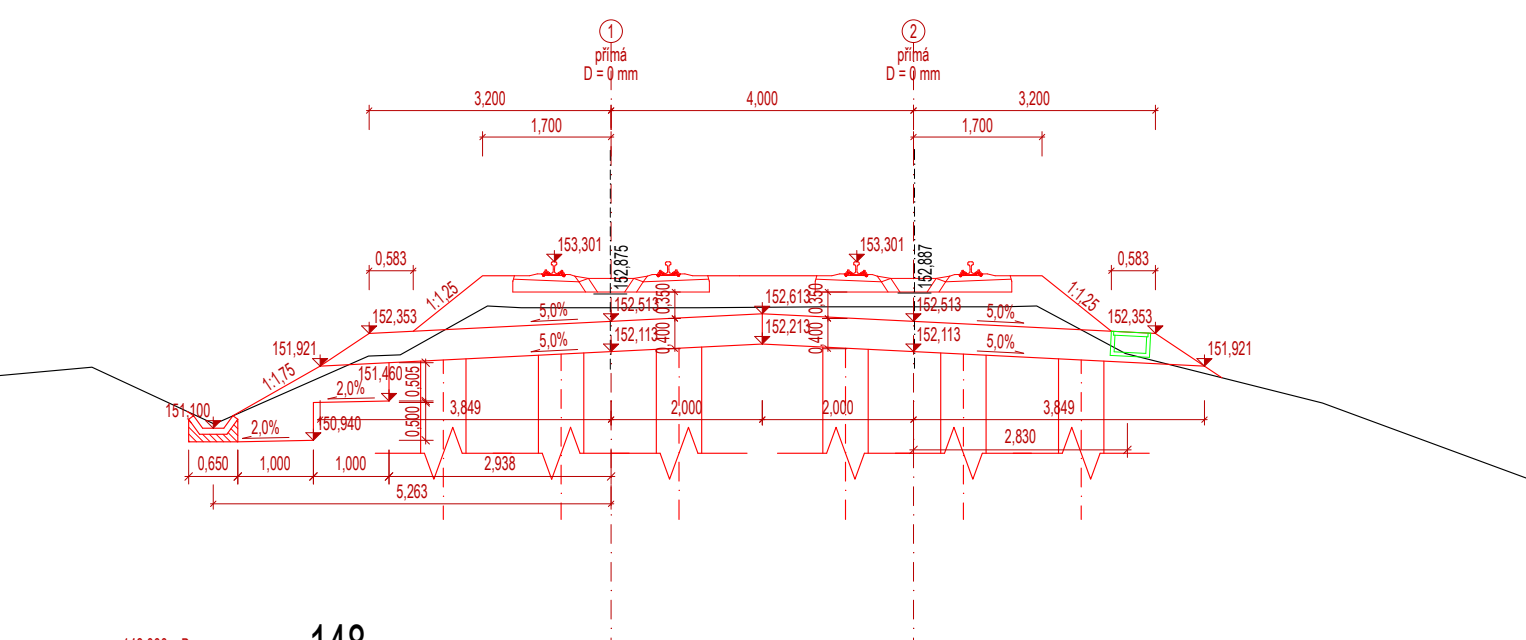
Řez č. 9 - km 490,200



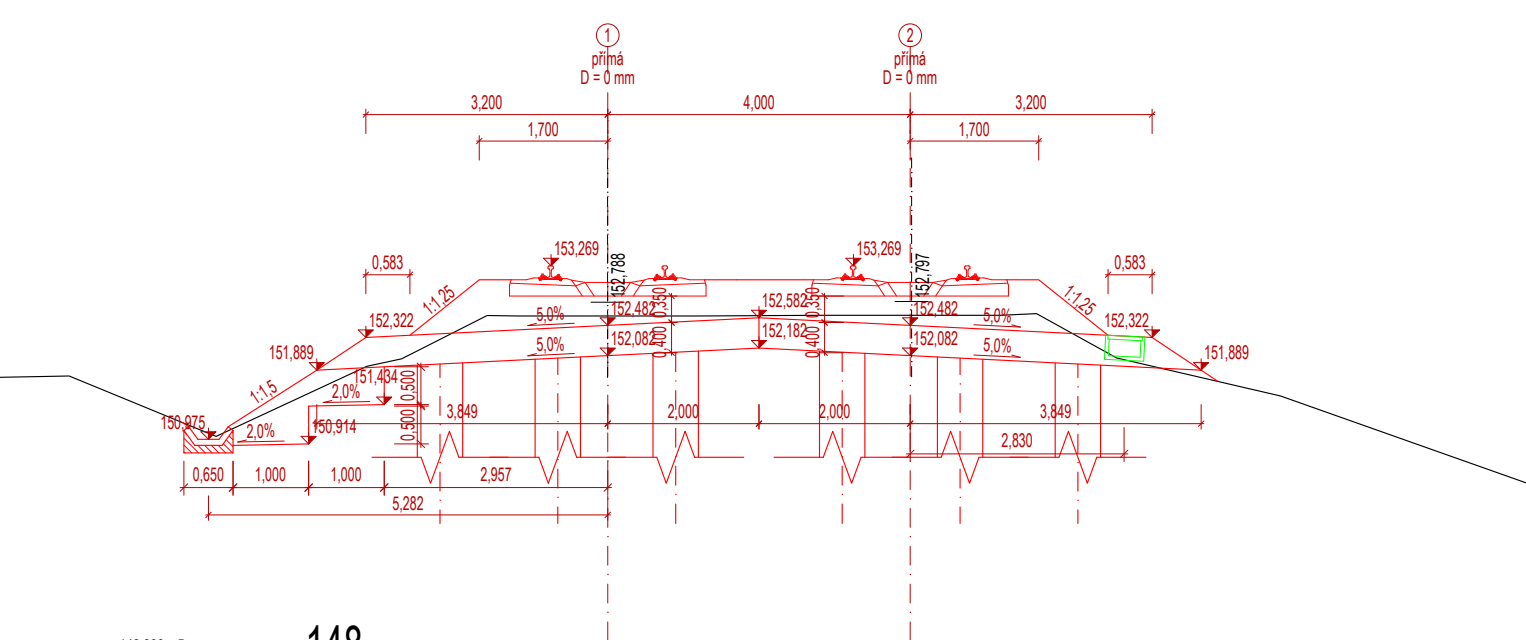
Řez č. 10 - km 490.250



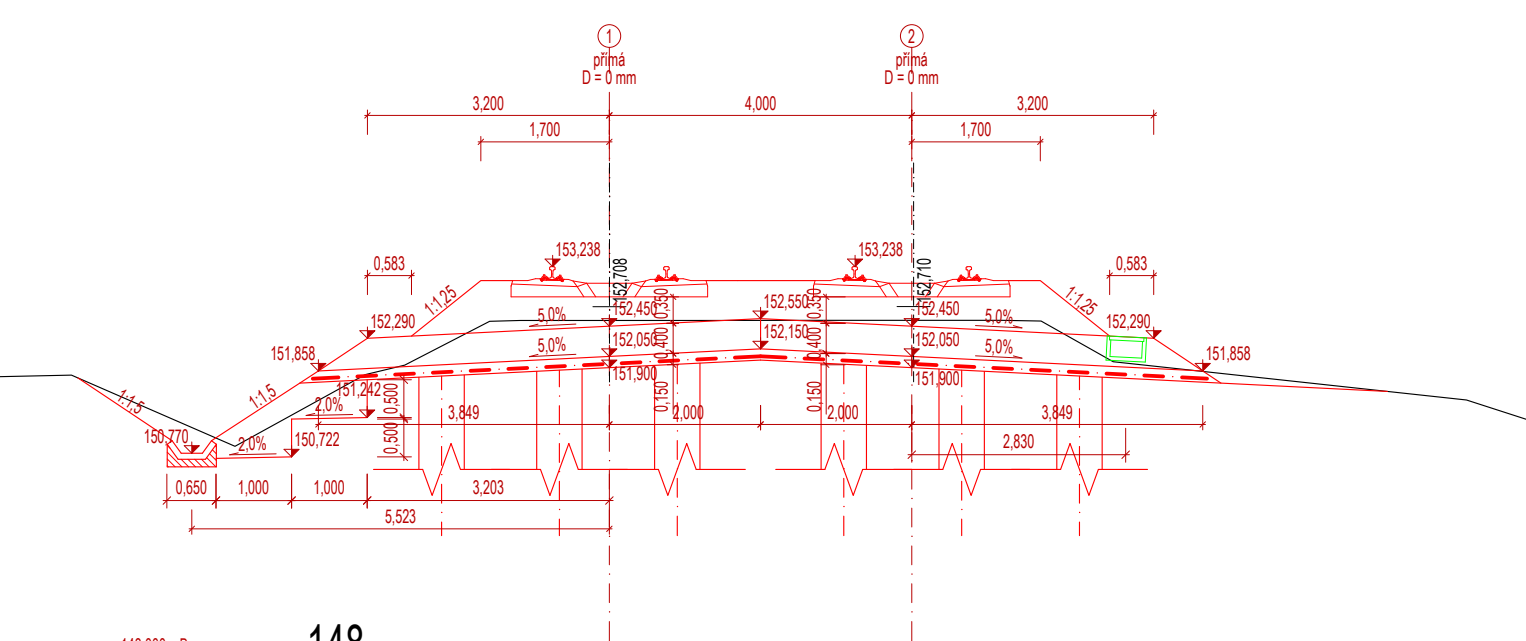
Řez č. 11 - km 490,300



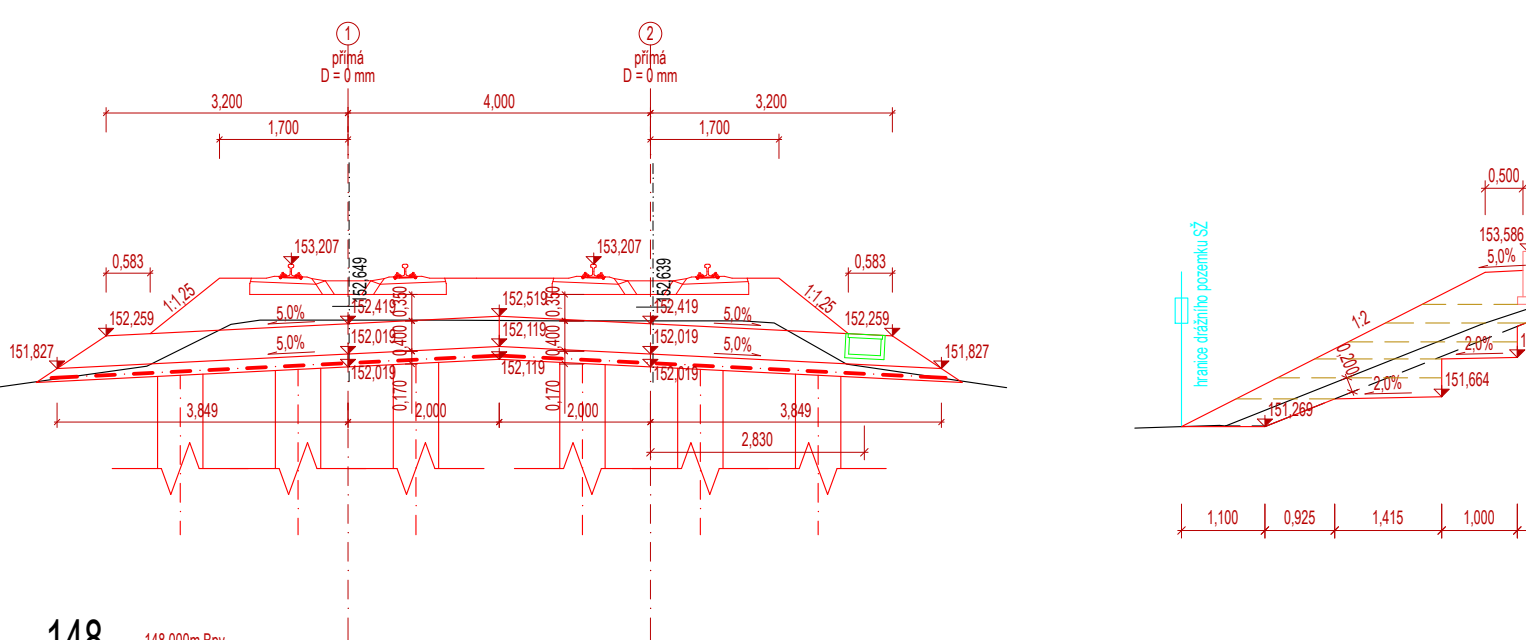
Řez č. 12 - km 490,350



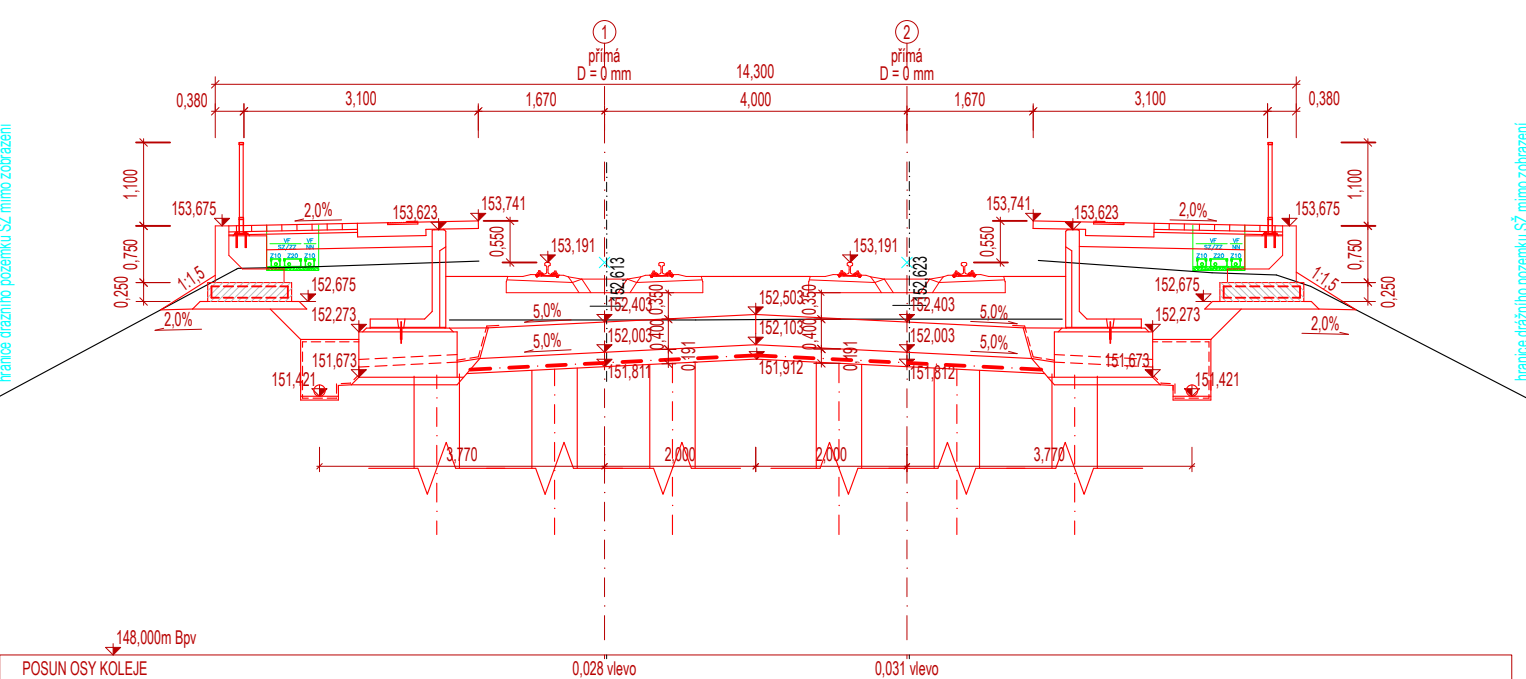
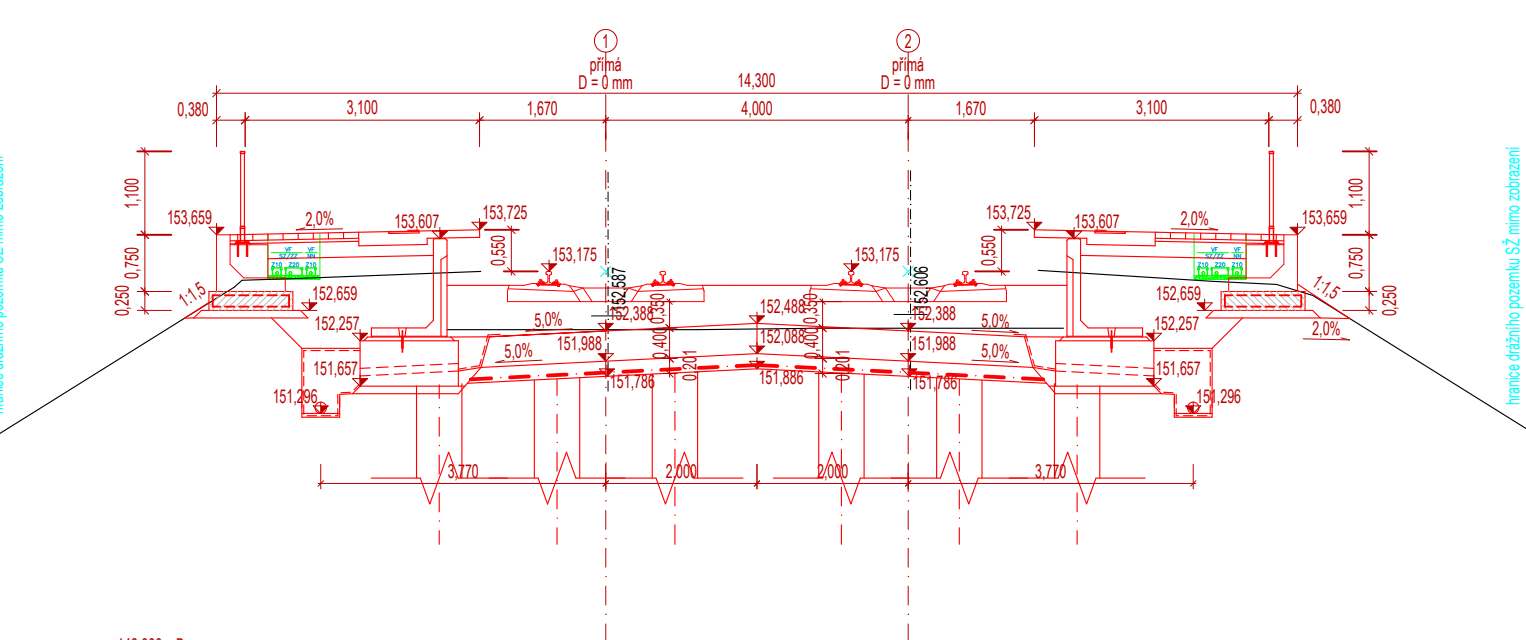
Řozř. 13 km 490-400



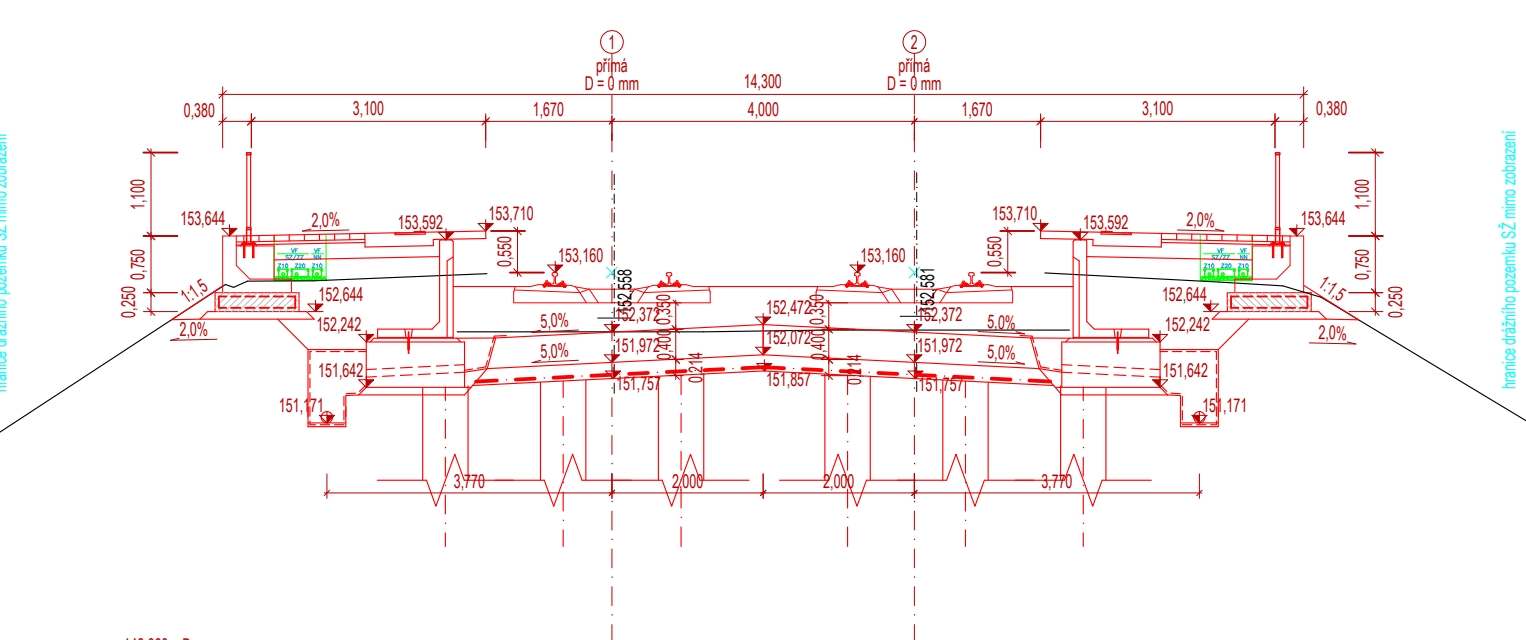
Řez č. 14 - km 490,450



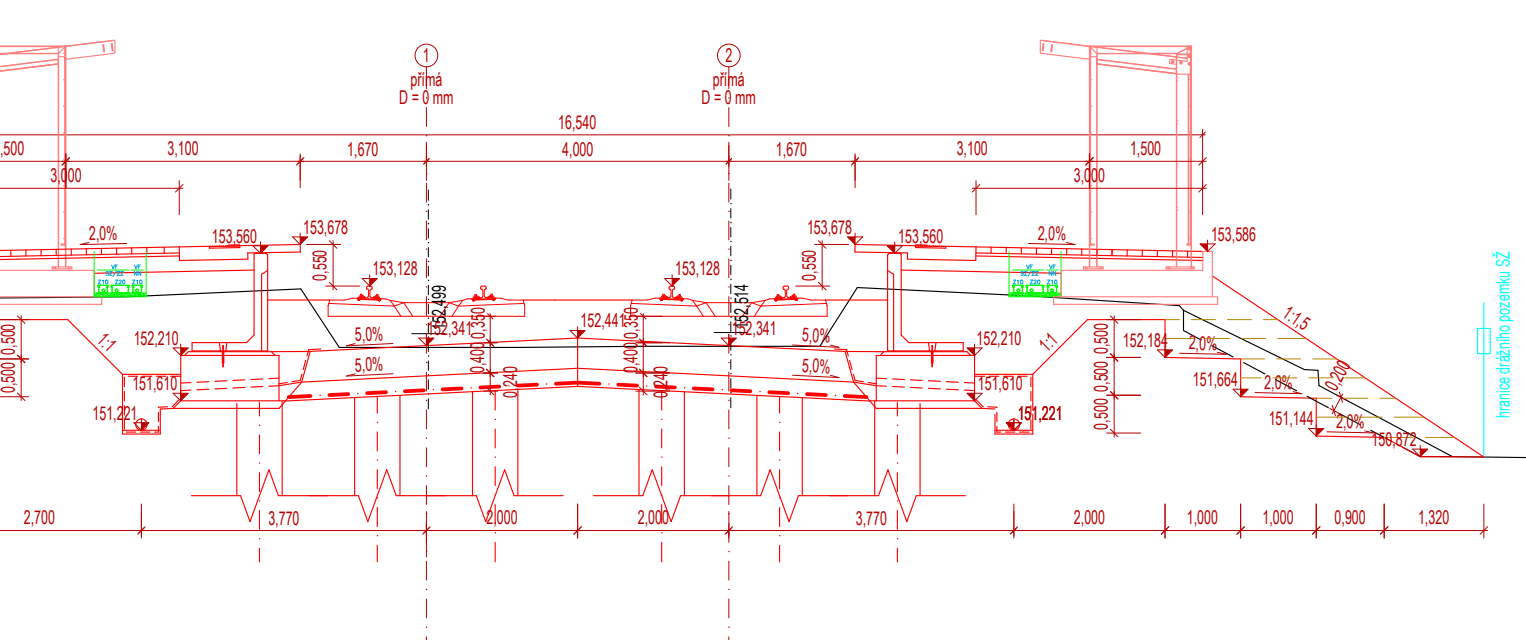
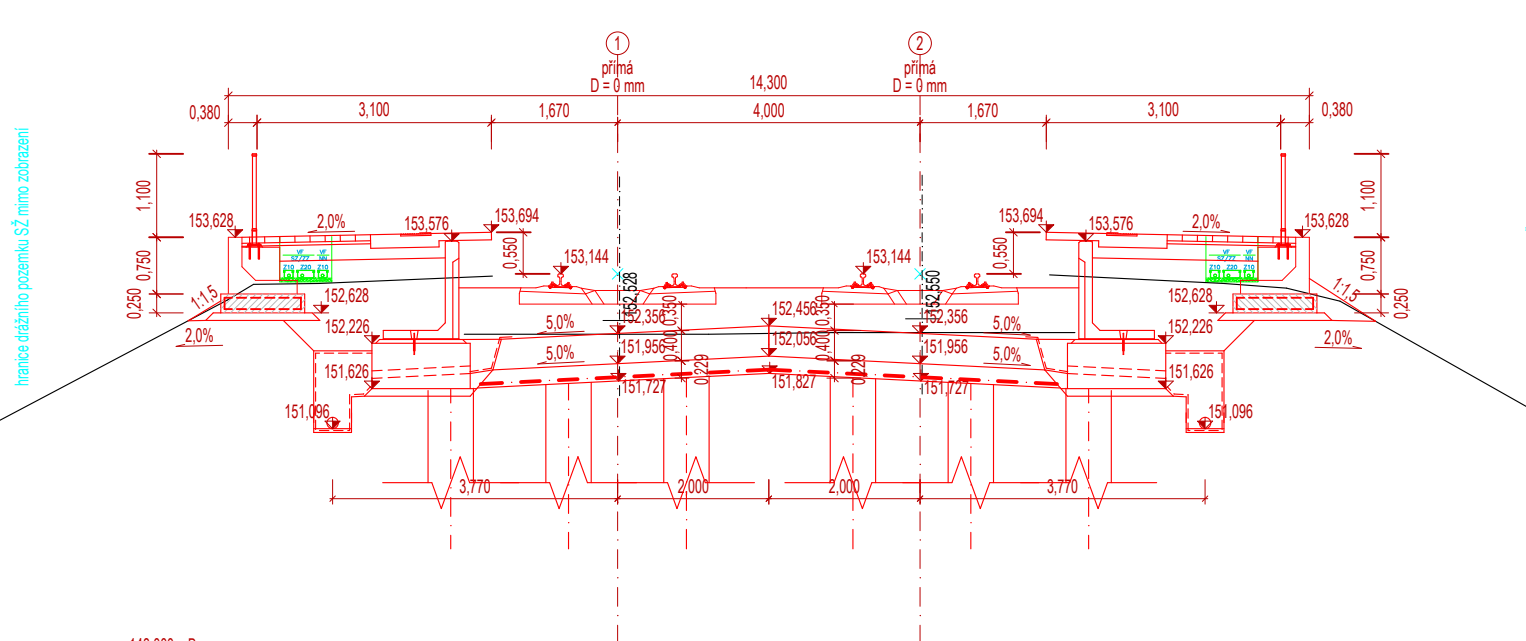
Đạt 15 - km 190 175

 $\tilde{D} = 1, 10, \dots, 100, 500$ 

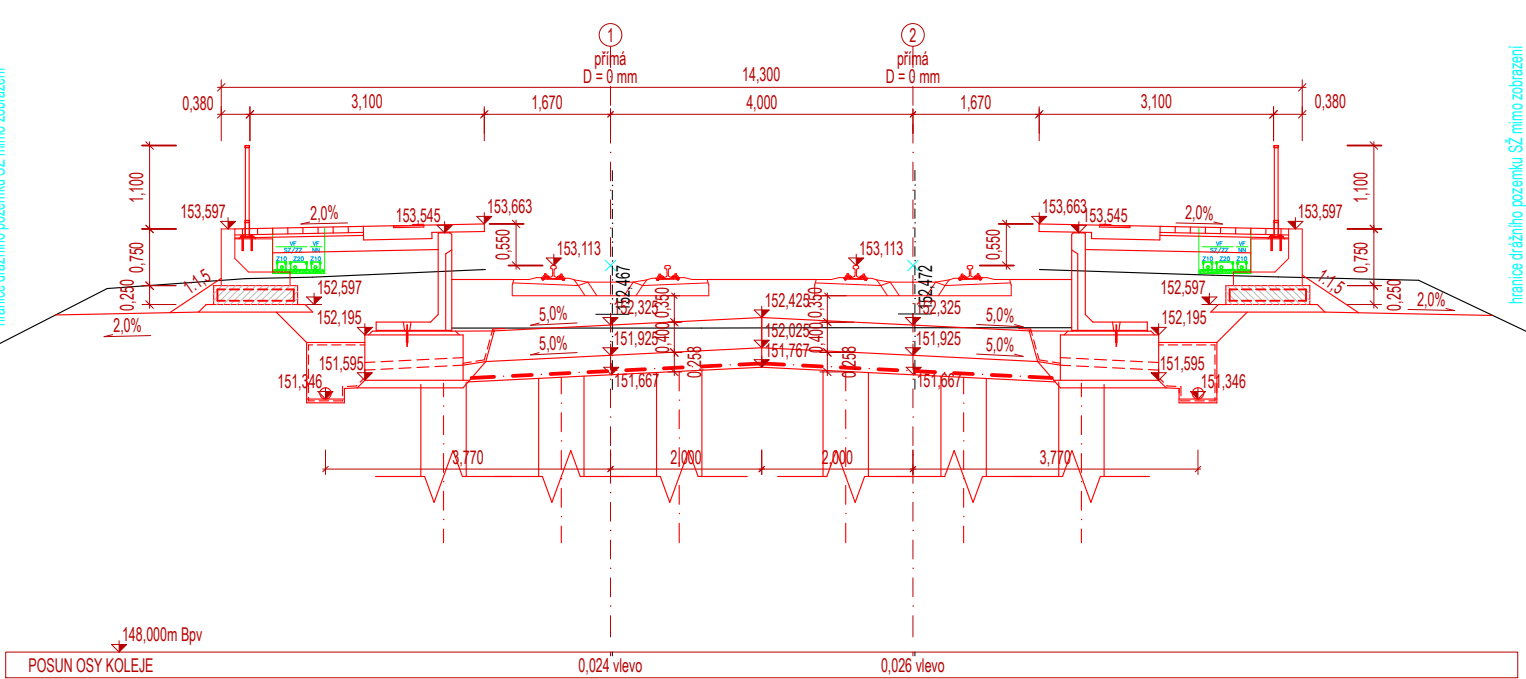
DOI: 10.1002/anie.201505055



Keywords: child sexual abuse; disclosure; social support



Реш. 20. less 400 600



	EVROPSKÉ UNIE Evropské strukturální a finanční fondy Operační program Doprava	Ministerstvo dopravy Státní fond dopravní infrastruktury 
Jind ovláení:	Pard:	
Orientační schéma:	Razítko oprávněné osoby:	
		
Revize:	Datum:	Popis:
000	30.09.2023	Definitivní odevzdání dokumentace
Zástupce investora:	Kontroloval:	
	Ing. Dominik Možíšek	
Podpis:	Datum:	
Stavběn/Investor:	Správa železnic, státní organizace	
Adresa:	Dlážděná 1003/7, 110 00 Praha 1	
Zástupce investora:	Stavební správa západ	
Adresa:	Sokolovská 1955/278, 190 00 Praha 9	
 SPRÁVA ŽELEZNIC		
Zhotovitel díla:	EXprojekt s.r.o.	
Adresa:	Heršpická 758/13, 619 00 Brno	
Kontakt:	T: +420 533 312 000 E: info@exprojekt.cz	
		
Zhotovitel objektu:	EXprojekt s.r.o.	
Adresa:	Heršpická 758/13, 619 00 Brno	
Kontakt:	T: +420 533 312 000 E: info@exprojekt.cz	
		
Hlavní projektant (HIP):	Ing. Petr Jemelka Ing. Dominik Možíšek Specialista: Ing. Kamil Pur	
Název stavby/akce:	Sanace železničního spodka Lovosice - Bohušovice	
Název části:	Železniční svršek a spodek	
Název objektu/dílní části:	Bohušovice - Lovosice, železniční svršek a spodek	
Název přilohy:	Pracovní příčné řezy	
Název dílní části přilohy:	km 489,8 - 490,6	
Odpovědný projektant:	Zpracovatel přilohy: Ing. Radek Šip	
Kraj:	Katastrální území: viz textová část	
Ústecký	Měřítko: 1:100 Formáty: 10 x A4 TUDU: 0801_26	
		
Ozačeni investora: S631500901 Zakázka: 2020-077 Ozačeni části: D.2.1.1 Ozačeni objektu/komplexu: - Objekty dle seznamu SK 11-00-02 Číslo přilohy (typ/pořadí): 2. 041		Stupeň dokumentace: DUSP+PDPS Smělný datum zpracování: 30.9.2023